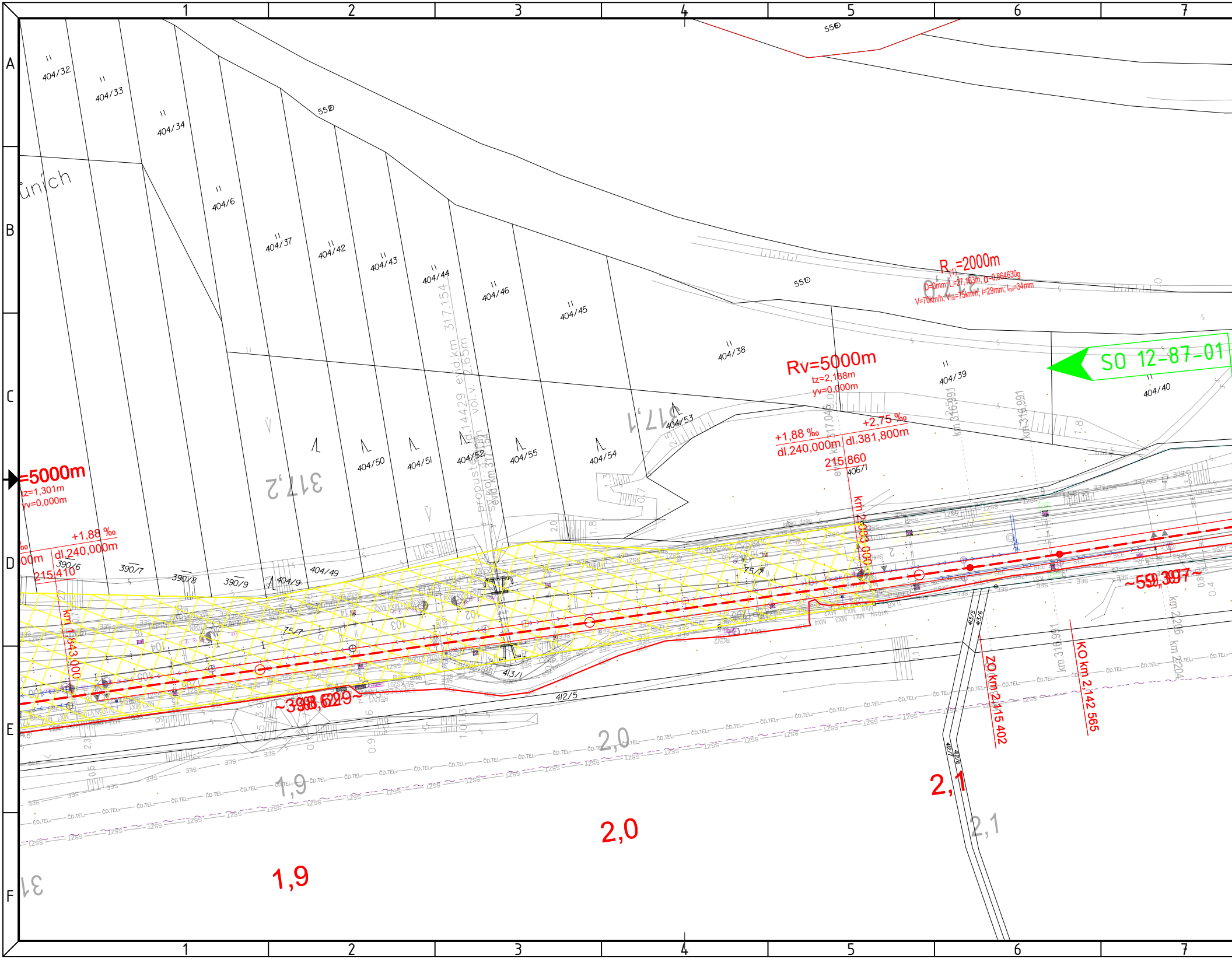
SO 12-87-01
R(1)=2000m
D=0mm; L=27,163m; α=0,864630g
V=70km/h; V(3)=75km/h; I=29mm; I(3)=34mm
Rv=5000m
tz=2,188m
yv=0,000m
+1,88 ‰
dl.240,000m
+2,75 ‰
dl.381,800m
215,860
=5000m
tz=1,301m
yv=0,000m
+1,88 ‰
dl.240,000m
215,410
km 2,083,000
km 1,843,000
ZO km 2,115 402
KO km 2,142 565
km 316,991
km 2,206
propustek evid.km 317,154
evid.km 317,154
evid.km 317,046
317,2
317,1
2,1
2,0
1,9
404/32
404/33
404/34
404/6
404/37
404/42
404/43
404/44
404/46
404/45
404/38
404/39
404/40
404/53
404/50
404/51
404/52
404/55
404/54
404/49
404/9
390/6
390/7
390/8
390/9
413/1
412/5
413/5
413/6
412/7
412/6
4067/1
75/7
550
ČD.TEL.
SEE
1ZSS
ünich
1 2 3 4 5 6 7
A B C D E F

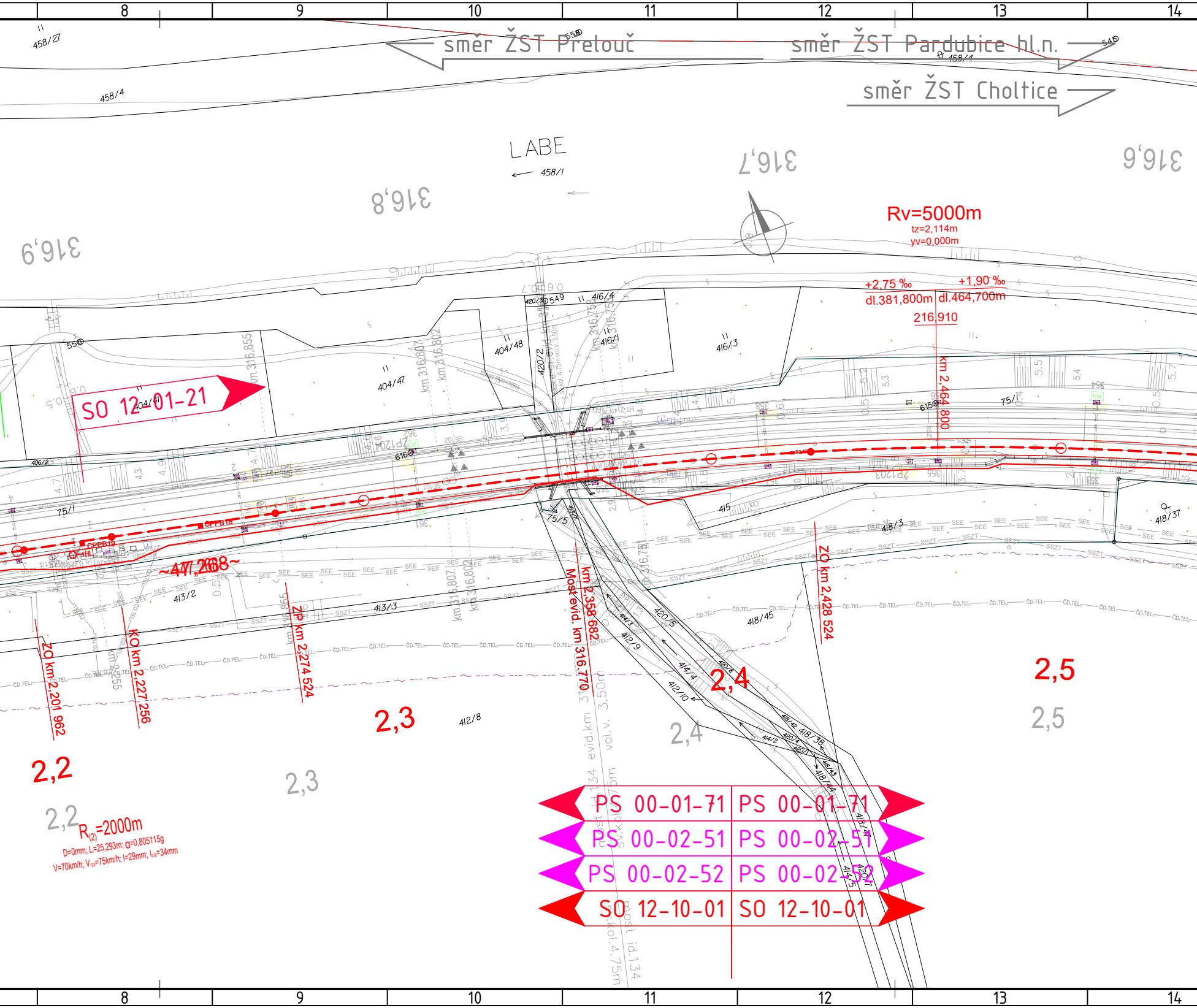
8
9
10
11
12
13
14
směr ŽST Přelouč
směr ŽST Pardubice hl.n.
směr ŽST Choltice
LABE
458/1
458/4
458/27
316,9
316,8
316,7
316,6
Rv=5000m
tz=2,114m
yv=0,000m
+2,75 ‰
dl.381,800m
+1,90 ‰
dl.464,700m
216,910
SO 12-01-21
404/41
404/47
404/48
416/1
416/3
416/4
420/2
75/1
75/5
406/2
413/2
413/3
412/8
412/9
412/10
414/3
414/4
415
418/3
418/37
418/45
420/5
km 316,855
km 316,807
km 316,802
km 316,751
km 2,464 800
ZO km 2,428 524
km 2,358 682
Most evid. km 316,770
ZP km 2,274 524
KO km 2,227 256
ZO km 2,201 962
~47,268~
2,2
2,3
2,4
2,5
R(2)=2000m
D=0mm; L=25,293m; α=0,805115g
V=70km/h; V150=75km/h; I=29mm; Ius=34mm
most id.134 evid.km 316,770
svokol.4,75m
vol.v. 3,50m
PS 00-01-71
PS 00-01-71
PS 00-02-51
PS 00-02-51
PS 00-02-52
PS 00-02-52
SO 12-10-01
SO 12-10-01
ZP120
ZP1203
SEE
SSZT
ČD.TEL.
8
9
10
11
12
13
14

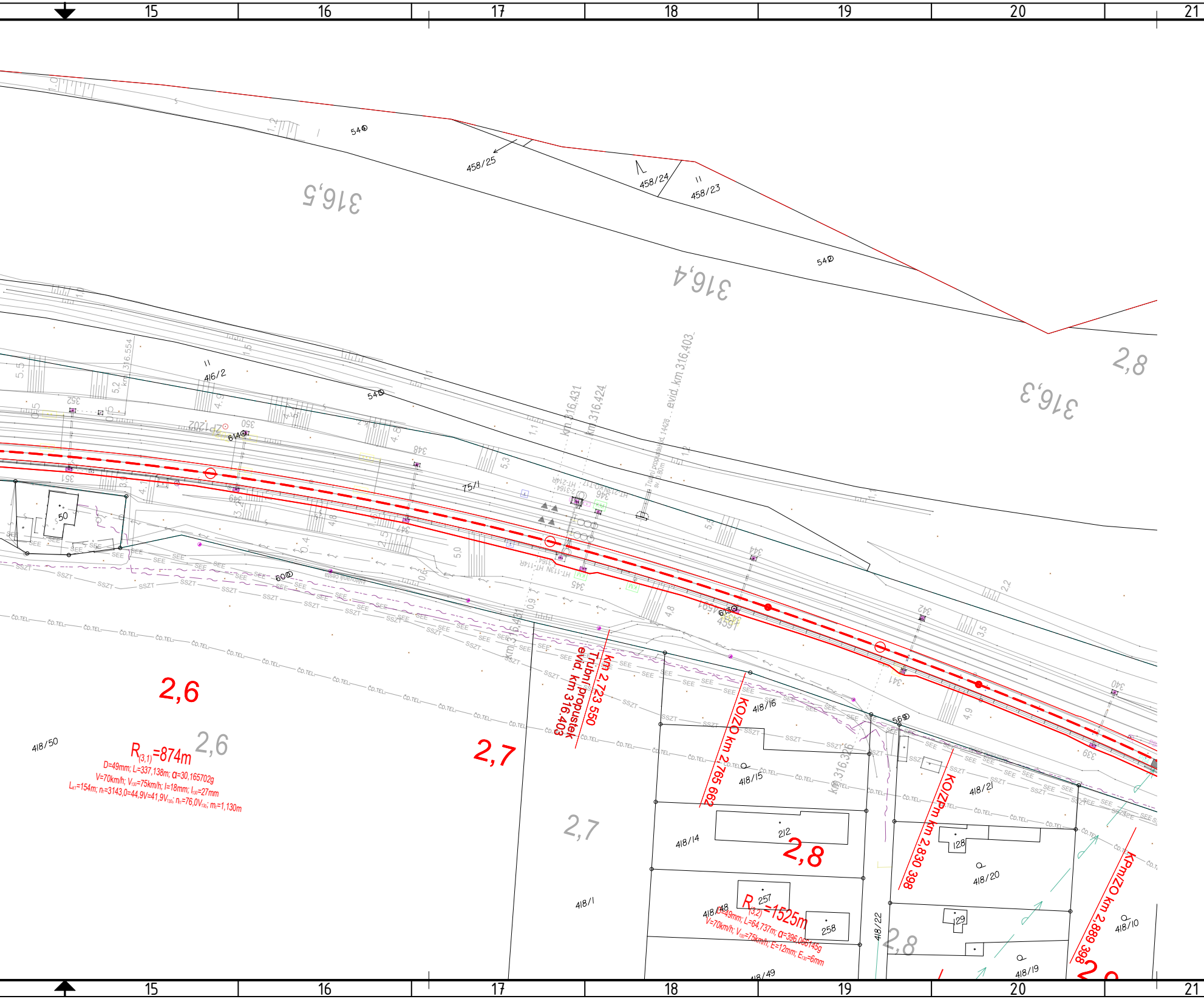
15
16
17
18
19
20
21
316,5
316,4
316,3
2,8
2,6
2,6
2,7
2,7
2,8
2,8
458/25
458/24
458/23
416/2
75/1
54
61
60
63
56
km 316,554
km 316,431
km 316,424
evid. km 316,403
Trubní propustek
km 2,723 550
Trubní propustek
evid. km 316.403
KO/ZO km 2,765 662
KO/ZPm km 2,830 398
KPm/ZO km 2,889 398
km 316,326
km 316,431
418/50
418/1
418/16
418/15
418/14
418/48
418/49
418/22
418/21
418/20
418/19
418/10
212
257
258
128
129
50
SEE
SSZT
ČD.TEL.
$R_{(3,1)}$=874m
D=49mm; L_i=337,138m; α=30,165702g
V=70km/h; V_{130}=75km/h; I=18mm; I_{130}=27mm
L_{K1}=154m; n_I=3143,0=44,9V=41,9V_{130}; n_{I1}=76,0V_{130}; m_I=1,130m
$R_{(3,2)}$=1525m
D=49mm; L_i=64,737m; α=396,066145g
V=70km/h; V_{130}=75km/h; E=12mm; E_{130}=6mm

Legenda grafického značení podle profesí:

- D.1.1 zabezpečovací zařízení
- D.1.2 Dálková a místní kabelizace
- D.1.2.6 Informační systém pro cestující
- D.1.2.7 Jiná sdělovací zařízení
- D.1.2.9 Rádiové systémy

- D.2.1.1 Železniční svršek a spodek
- D.2.1.1 Železniční svršek a spodek – odvodnění
- D.2.1.2 Nástupiště
- D.2.1.3 Železniční přejezdy
- D.2.1.4 Mosty a propusty
- D.2.1.8 Pozemní komunikace
- D.2.2 Pozemní stavební objekty
- D.2.3 Trakční a energetická zařízení
- Demolice/odstranění
- Plochy zařízení staveniště a provizorní komunikace

- Zvláště chráněné území
- Ochranné pásmo vodního zdroje
- Záplavové území Q20
- Záplavové území Q100

Legenda grafického značení stávajících inženýrských sítí:

- CETIN podzemní
- CETIN neprovozované
- CETIN nadzemní
- CETIN NN a elektrípřípojky
- ČEZ NADZEMNÍ DO 1 kV
- ČEZ PODZEMNÍ DO 1 kV
- ČEZ PODZEMNÍ DO 35kV
- ČEZ ICT
- ČEZ NADZEMNÍ DO 35kV
- ČEZ NADZEMNÍ NAD 35kV
- PLYN GASNET STL
- PLYN GASNET VTL
- PLYN Net4GAS VTL
- VAK PARDUBICE VODOVOD
- VAK Pardubice KANALIZACE
- VS Chrudim kanalizace
- VS Chrudim mimo provoz
- VS Chrudim vodovod
- RSM voda
- FVE Klenovka – přípojka 35kV-kabel VN
- Obec Kostelec u Heřmanova Městce – dešťová kanalizace
- Obec Kostelec u Heřmanova Městce – veřejné osvětlení
- Správa státních hmotných rezerv-sítě k bezpečnostním kamerám
- OSVĚTLENÍ VO – Technické služby města Přelouč
- OSVĚTLENÍ VO – Heřmanův Městec
- OSVĚTLENÍ VO – Jeníkovice
- ZVN
- Město Přelouč – dešťová kanalizace
- SEE
- SEE EOV
- SEE NN
- SSZT
- UPC
- ČD TELEMATIKA
- Obec Kostelec u Heřmanova Městce – kanalizace (podklady SEE)

Orientační schéma:

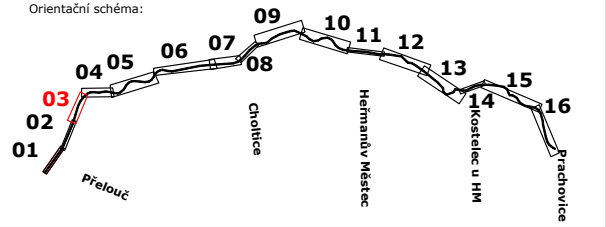
09
10
11
12
07
08
06
04
05
13
15
14
16
03
02
01
Choltice
Heřmanův Městec
Kostelec u HM
Prachovice
Přelouč

Razítko oprávněné osoby:

Podpis: Datum:

Revize:	Datum:	Popis:	Kontroloval:
002	11/2023	PDPS - aktualizovaná, kompletní	Ing. Petr Burda
003	06/2024	PDPS - po připomínkách	Ing. Petr Burda

Stavebník/Investor:	**Správa železnic, státní organizace**
Adresa:	Dlážděná 1003/7, 110 00 Praha 1
Zástupce investora:	Stavební správa východ
Adresa:	Nerudova 1, 779 00 Olomouc

SPRÁVA ŽELEZNIC

Zhotovitel stavby:	**EXPROJEKT s.r.o.**
Adresa:	Heršpická 758/13, 619 00 Brno
Kontakt:	T: +420 466 055 111 E: info@exprojekt.cz
Zhotovitel objektu:	**DRAWINGS s.r.o.**
Adresa:	Opavská 845, 721 00 Ostrava-Svinov
Kontakt:	T: +420 533 312 000 E: info@drawings-ov.cz

EXPROJEKT

DRAWINGS

Hlavní projektant (HIP):	Specialista:	Odpovědný projektant:	Zpracovatel:
Ing. Pavel Odehnal	Ing. Petr Burda	Martin Lipenský, DiS.	Martin Lipenský, DiS.

Název stavby/akce: **Rekonstrukce TZZ Přelouč - Prachovice**

Označení (S-kód): S621500628

Označení zhotovitele: 2020-202

Název části: Situační výkresy

Označení části: C.3

Název objektu:

Označení objektu/komplexu:

Název přílohy: **Koordinační situace**

Název dílčí části přílohy: část 3

Číslo přílohy: **03**

Paré:

Kraj:	Katastrální území:	TUDU:
Pardubický	Valy nad Labem [776769]	1541 01

Stupeň dokumentace:	Datum zpracování:	Formáty:	Měřítko:
PDPS	30.11.2023	7 x A4	1:500

S-kód:	Stupeň dokumentace:	Část:	Objekt:	Podobjekt:	Příloha:	Revize:
6 2 1 5 0 0 6 2 8	_ P D P S	_ C 3 X X X	_ X X X X X X X X	X X X	0 3 X X X X	_ 0 0 3